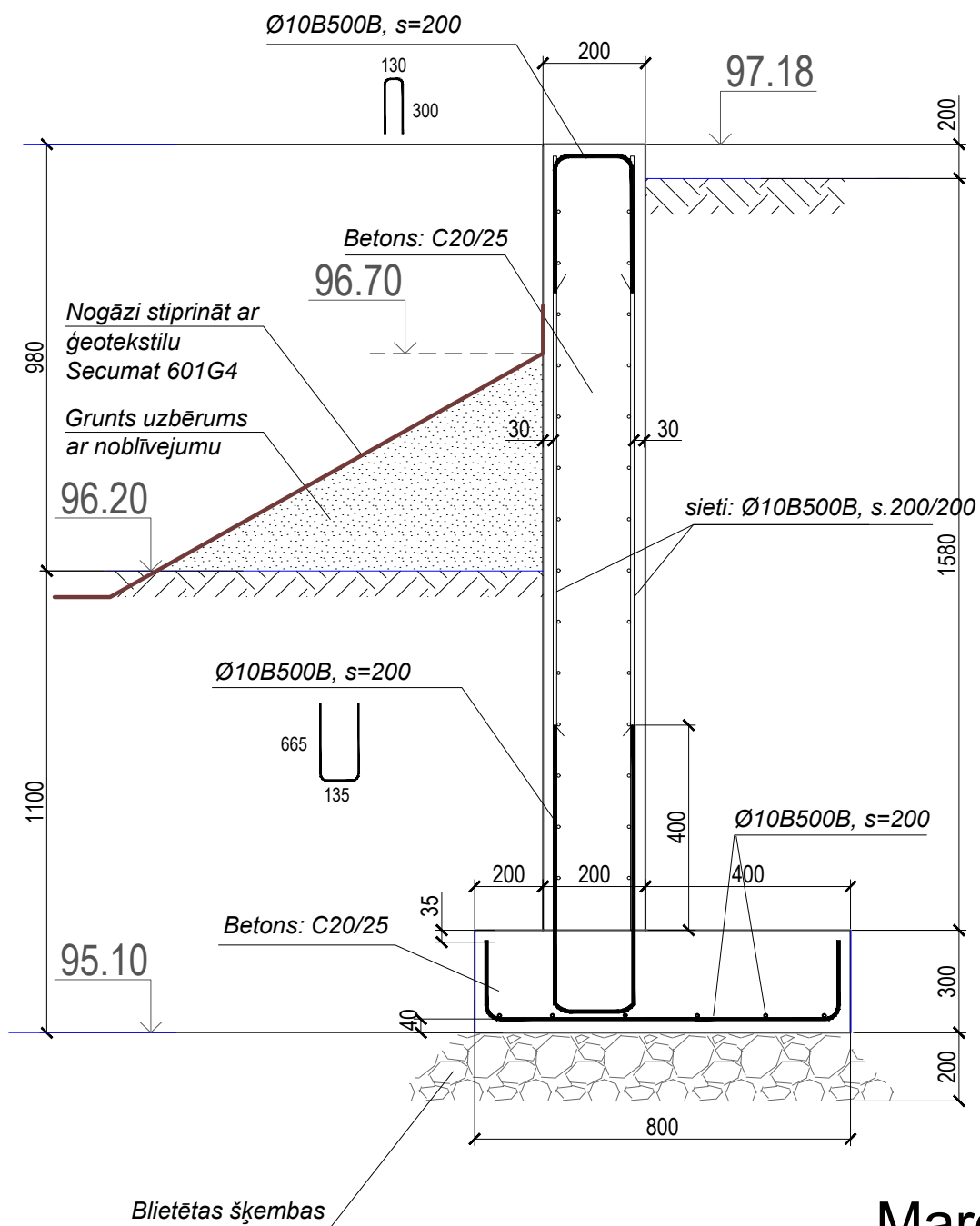
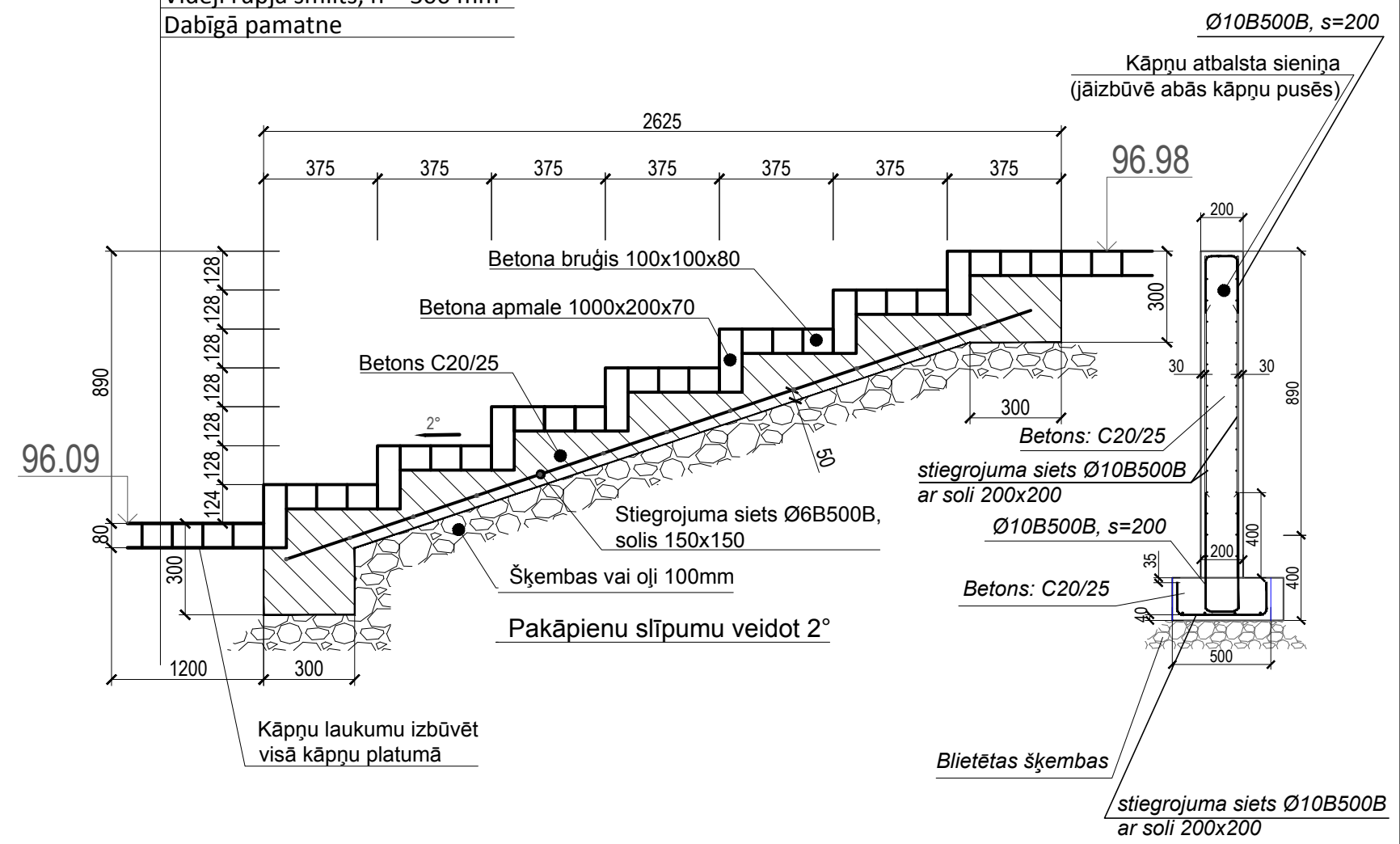


Atbalstsiena

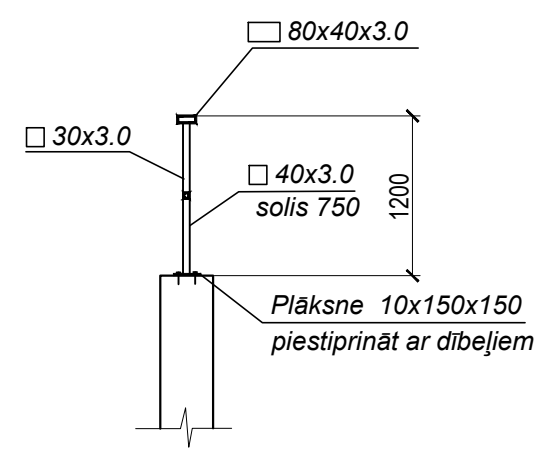


Betona bruģakmens ārējās kāpnes

- Betona bruģakmens, h = 80 mm
- Skalota grants, h = 50 mm
- Šķembas, h = 120 mm
- Vidēji rupja smiltis, h = 300 mm
- Dabīgā pamatne



Margu princ. shēma (montēt kāpņu abās pusēs)



- PIEZĪMES:
- Latvijas normālo augstumu sistēma (LAS-2000,5).
 - Lapu skatīt kopā ar rasējumu ĢP-3.

		Katrīnas dambis 14, Rīga, LV-1045 tālrunis: intergeobaltic@intergeo.com		Pasūtītājs Viļakas novada dome Abrenes iela 26, Viļaka, Viļakas pilsēta, LV-4583		
SIA "Intergeo Baltic" Reģistrācijas Nr. 40103884728		Adrese "Sola", Susāju pagasts, Viļakas novads		Ras. Nr.	ĢP-8	
Amats	V. Uzvārds	Paraksts	Datums	Piebraucamā ceļa izbūve un pieguļošās teritorijas sakārtošana objektā "Sola", Susāju pagastā, Viļakas novadā	Mērogs	Līguma Nr.
Būvproj. vad.	L.Barkāns		10.01.18		b/m	Nr.132
Proj. ĢP d.vad.	R.Sīmane		10.01.18		Stadija	Lapa
Projektēja	L.Barkāns		10.01.18		BP	Lapas
Rasēja	R.Zariņš		10.01.18	Atblastsienas un kāpņu shēma		8
						8